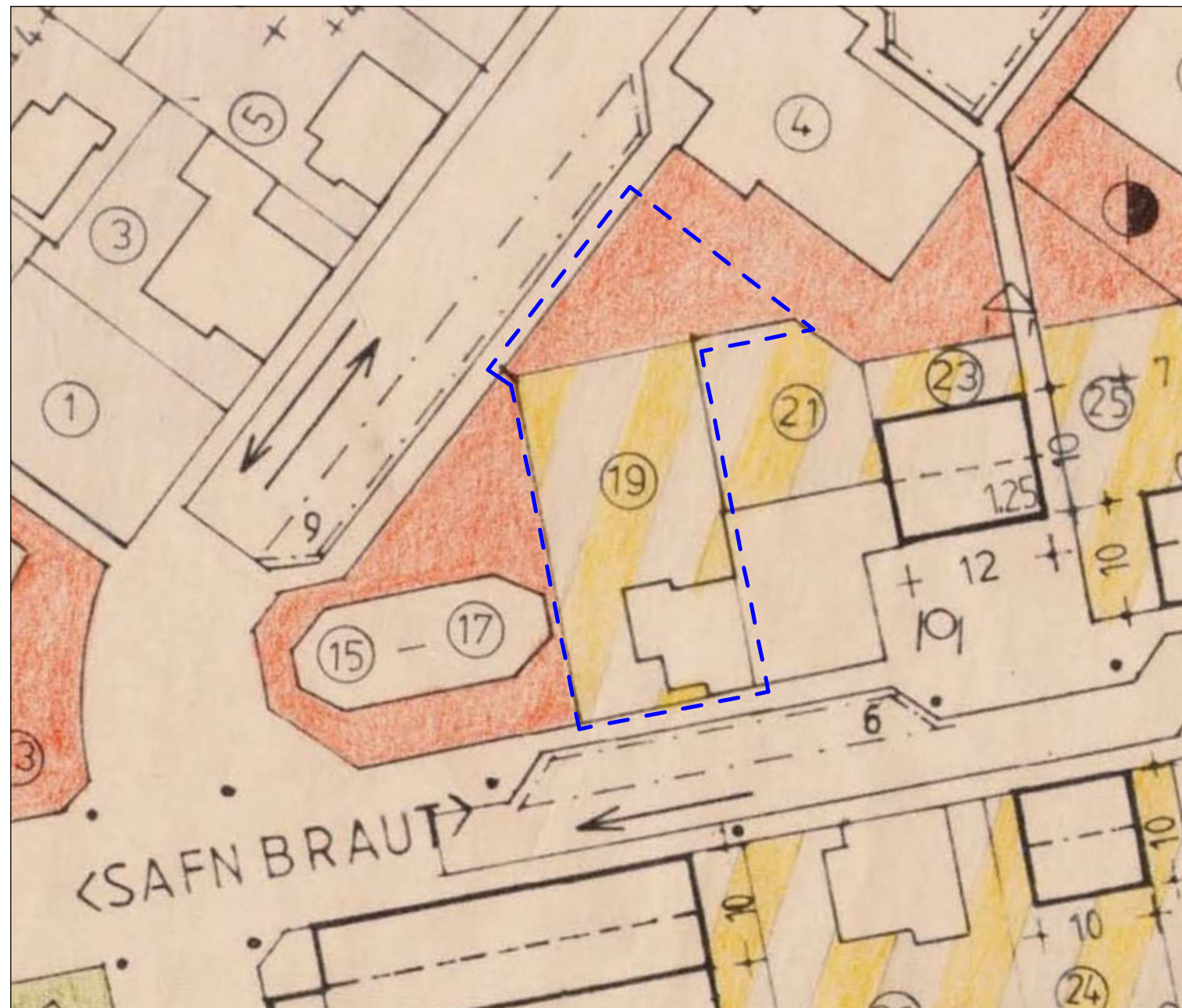
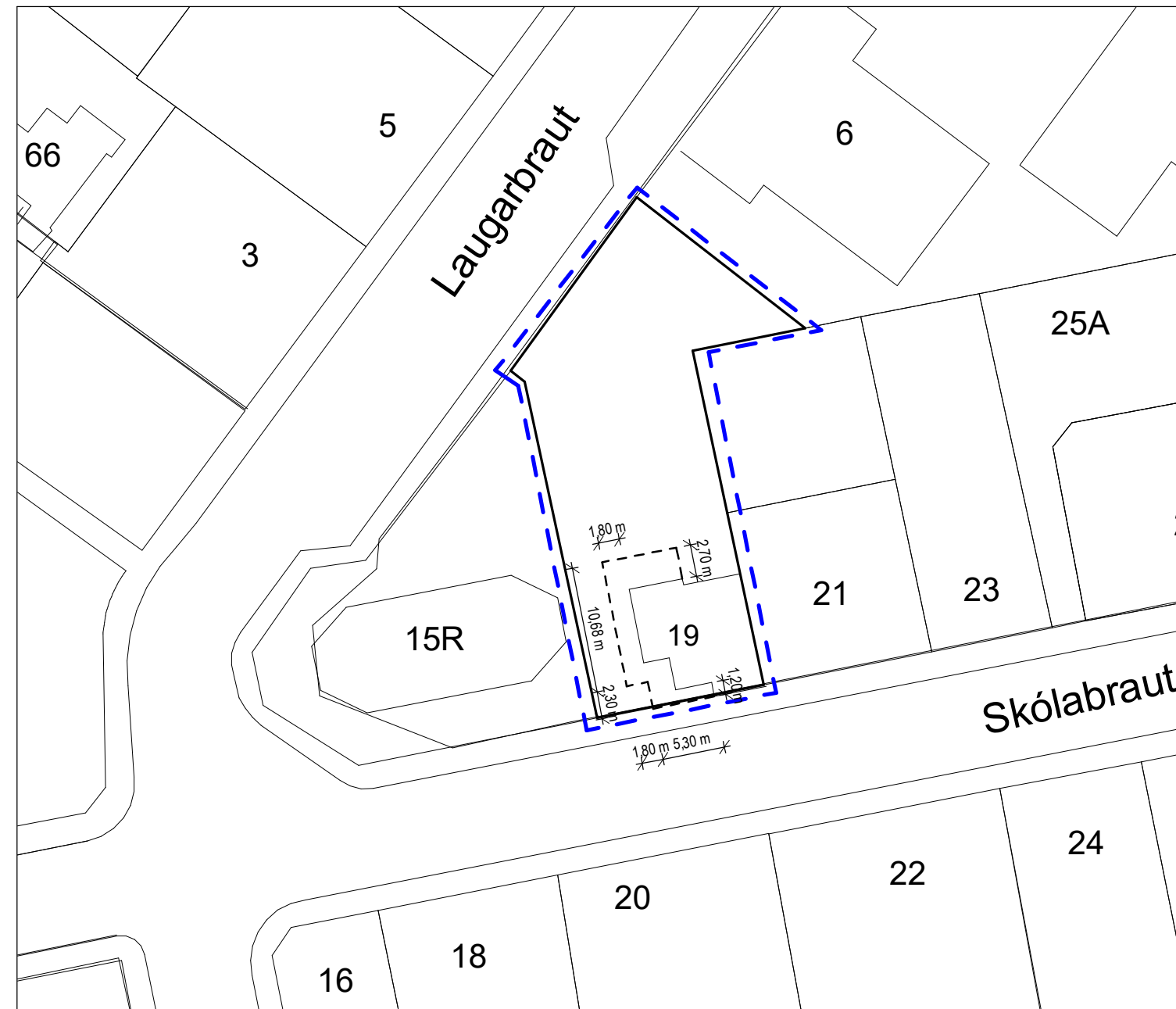


YFIRLIT - HLUTI ADALSKIPULAGS AKRANESS 2005 - 2017



GILDANDI SKILMÁLAR
1 : 500



BREYTTIR SKILMÁLAR
1 : 500

SKÝRINGAR:

- DEILISKIPULAGSMÖRK
- LÓÐARMÖRK
- [- -] BYGGINGARREITUR

Deiliskipulagsbreyting þessi, sem grendarkynnt hefur verið, skv. 2. mgr. 43. gr skipulagslaga nr. 123/2010 var samþykkt í bæjarstjórn

Akraness þann _____ 2020.

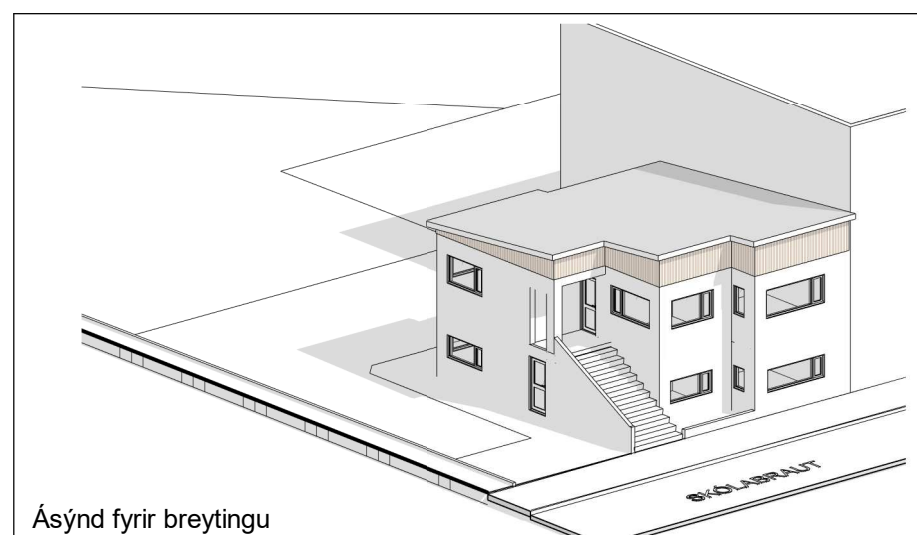
Gildistaka breytingarinnar var auglýst í B-deild Stjórnartíðinda þann _____ 2020.

Skólbraut 19

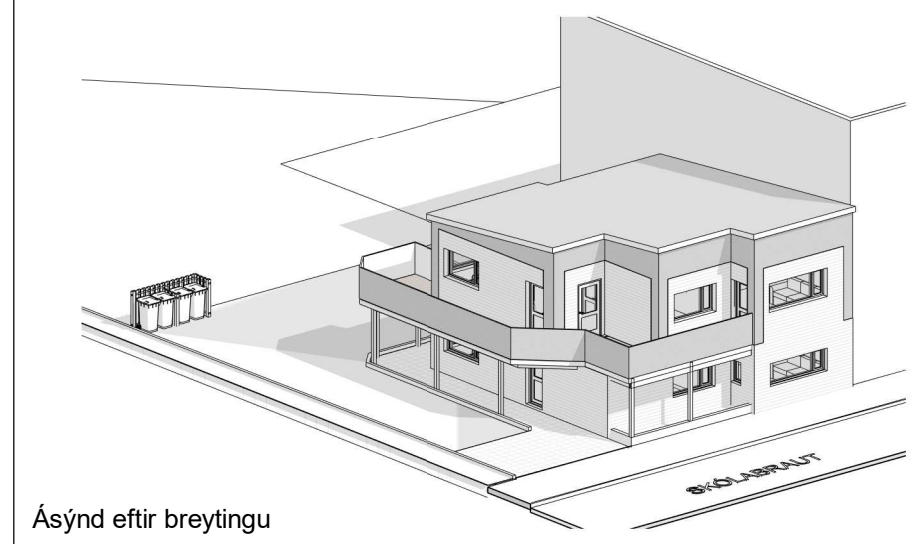
Landeignanúmer: L132081
Staðgreinir: 3000-1-00086714
Lóðarstærð skv. Þjóðskrá 603,1 m²

Greinargerð

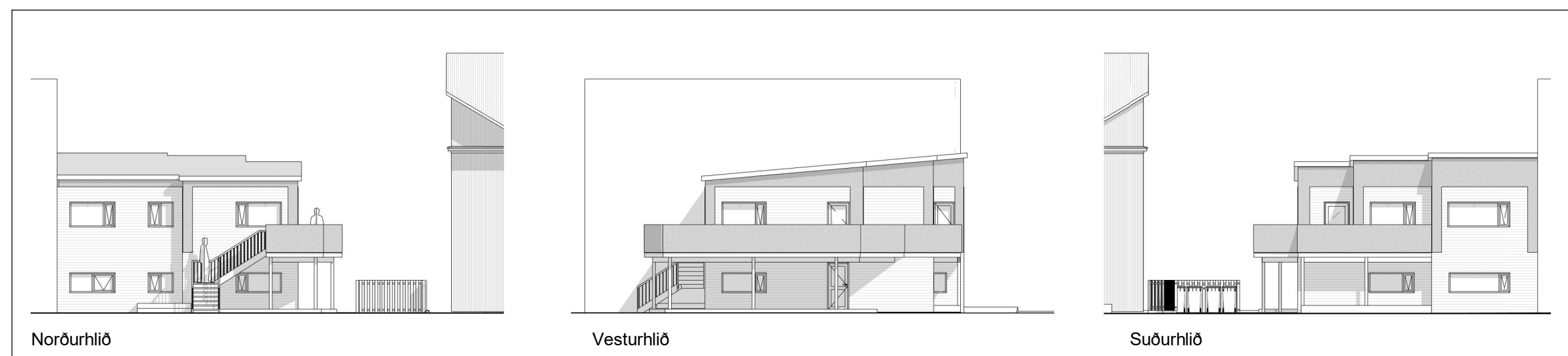
Gerð er breyting á deiliskipulagi Akratorgsreits á Akranesi sem samþykkt var 10.07.1990. Breytingarnar taka til lóðar við Skólbraut 19 og eru eftirfarandi:
Byggingarreitur er skilgreindur út frá húsi sem sýndur er á uppdrætti, þar sem heimilt verður að byggja útitróppur og svalir á 2. hæð.
Að öðru leyti gildi fyrri skilmálar.



Ásýnd fyrir breytingu



Ásýnd eftir breytingu



Norðurhlíð

Vesturhlíð

Suðurhlíð

SKÝRINGARMYND - Ásýnd fyrir og eftir breytingu

SKÝRINGARMYNDIR - Ásýnd eftir breytingu

Al-Hönnun ehf

Súllholt 16-18 - 300 - Akranes
Kt: 650700-2440
GSM: 862-9933 - H: 431-3445
Netfang: runolfursig@simnet.is

Verkheiti:
AKRATORGSREITUR
DEILISKIPULAGSBREYTING

Heimilisfang:
SKÓLABRAUT 19, AKRANESI

Landnúmer:	132081	Staðgreinir:	3000-1-00086714
Hannað af:	RPS/GIM	Matshluti:	
Teiknað af:	GIM	Mælikvarði:	As indicated
Yfirfarið af:		Dagsetning:	11.08.2020

Samþykkt: _____ Kt: 090157-2489

18-158 - - - A **001**

Verknúmer Svæði Áfangi Ábyrgð Númer Útgáfa