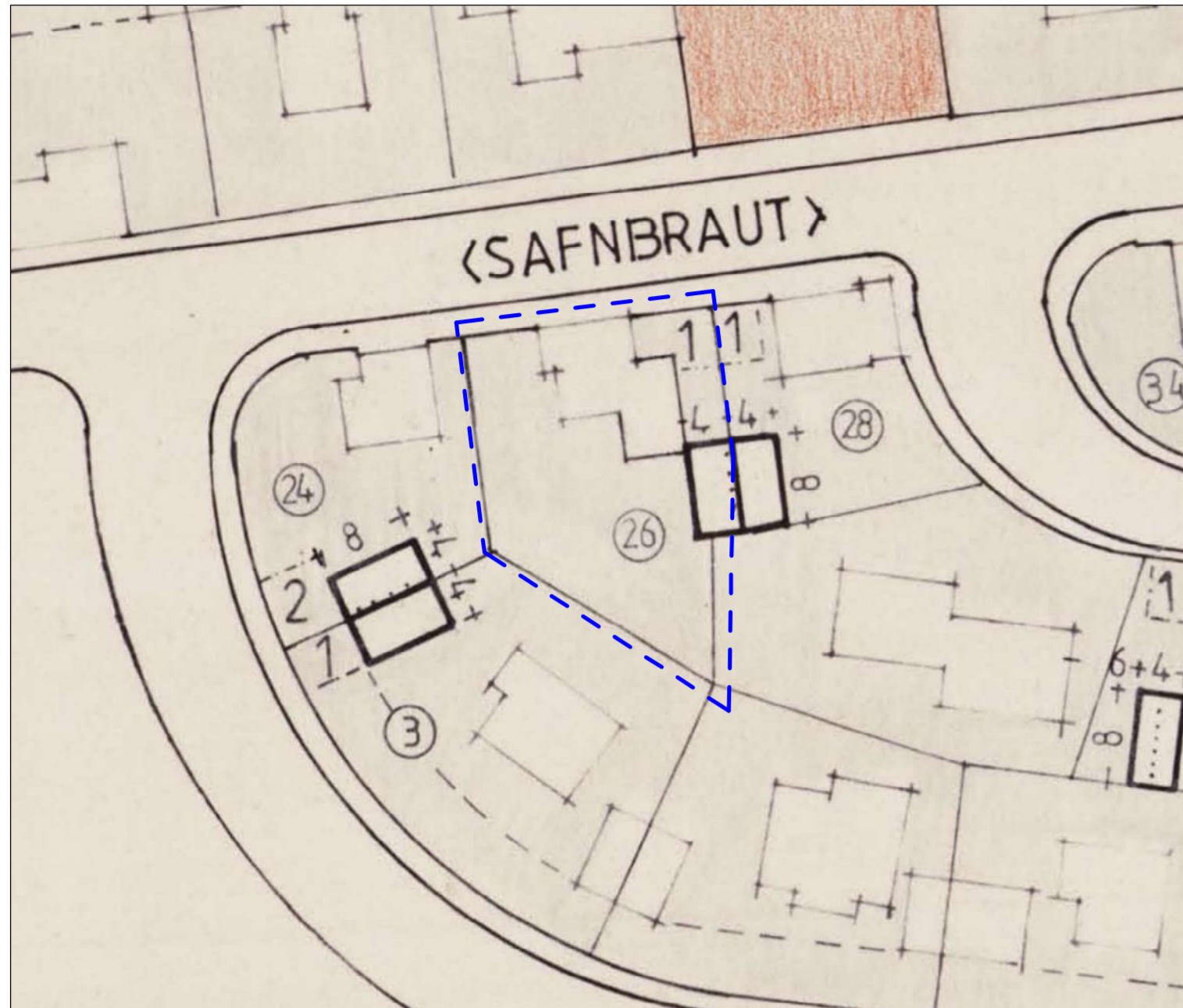
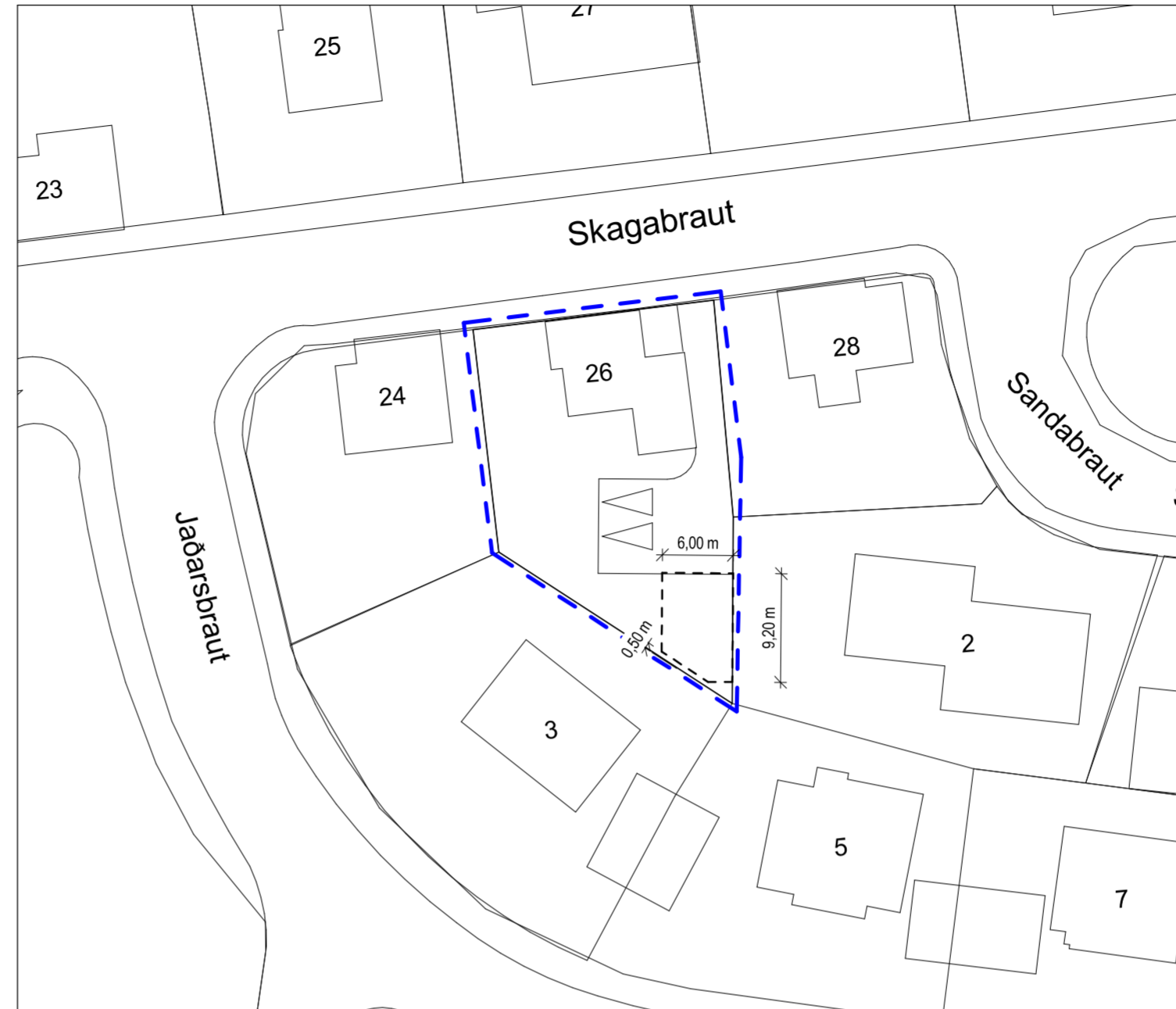


YFIRLIT - HLUÐI AÐALSKIPULAGS AKRANESS 2005 - 2017



FYRIR BREYTINGU - Í GILDI FRÁ 11.10.1988
1 : 500

Breytingar
Samþykkt/staðfest: 28.05.1993 - Arnardalsreitir, Stíllhotl 18
Samþykkt/staðfest: 05.08.2008 - Arnardalsreitir, Akranesi
Samþykkt/staðfest: 13.03.2012 - Arnardalsreitir, Kirkjubraut 46



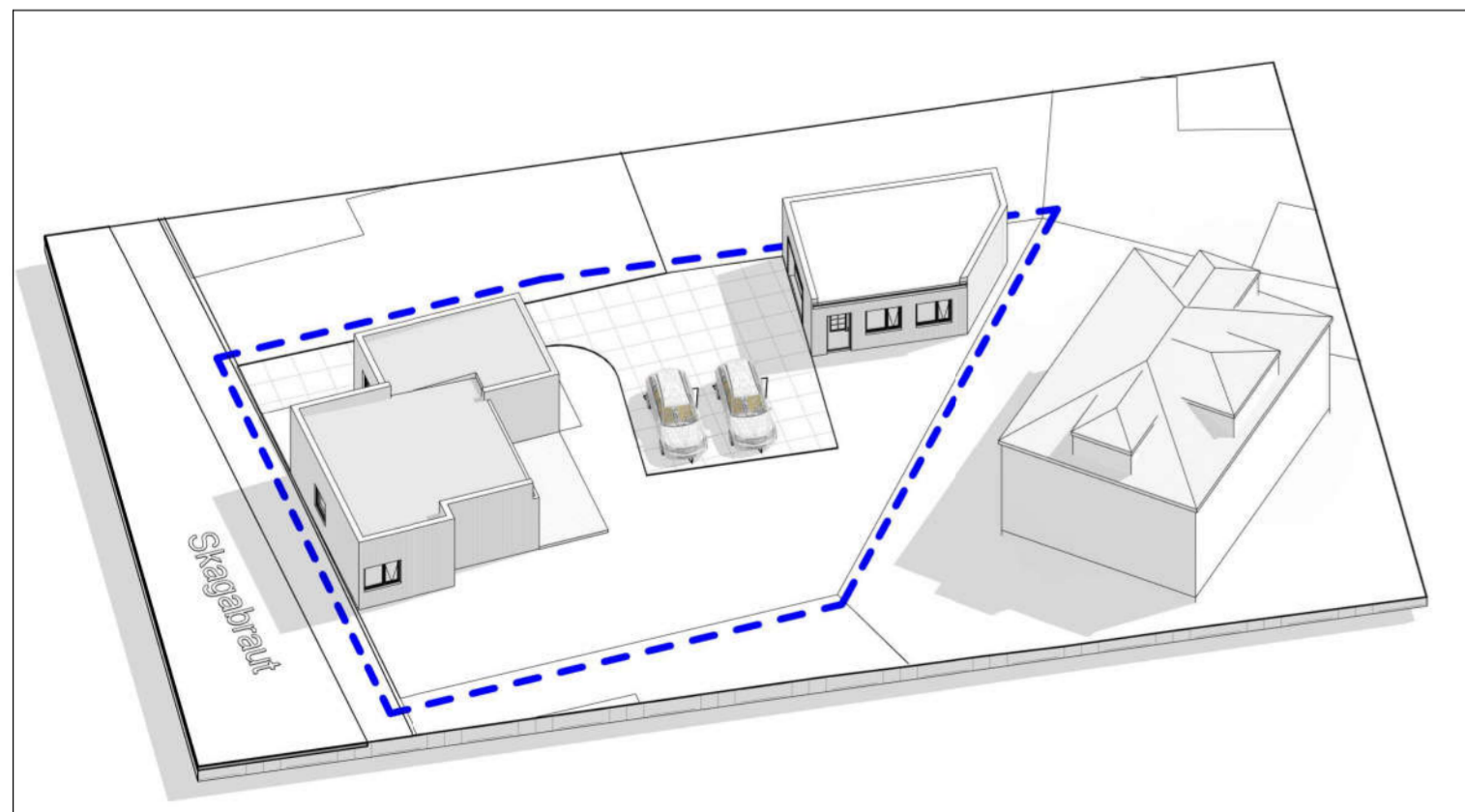
BREYTTIR SKILMÁLAR
1 : 500

Skagabraut 26

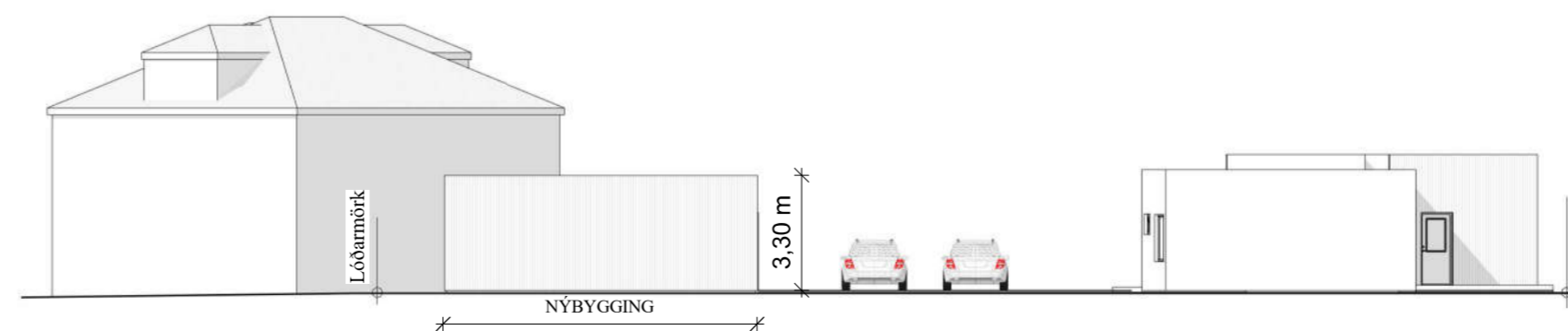
Landeignanúmer: L131943
Staðgreinir: 3000-1-00085202
Lóðarstærð skv. Þjóðskrá: 511,0 m²

Greinargerð

Gerð er breyting á deiliskipulagi Arnardalsreits á Akranesi sem samþykkt var 11.10.1988. Breytingarnar taka til lóðar við Skagabraut 26 og eru eftirfarandi:
Núverandi byggingarreitur fyrir bílgeymslu er tekin út og nýr byggingarreitur skilgreindur í suðausturhorni lóðarinnar, við lóðarmörk á lóð Sandabraut 2. Gert er ráð fyrir 2 bílastæðum innan lóðar með nægu rými til að snúa bílum. Við þessa breytingu eykst umferðaröryggi þar sem ekki þarf lengur að bakka úr bílastæði út á Skagabraut
Heimilt er að reisa bílgeymslu allt að 50 m², hámarks hæð allt að 3,3 m
Að öðru leiti gilda fyrri skilmálar.



SKÝRINGARMYND. Ásýnd eftir breytingu



SKÝRINGARMYND. Austurhlíð eftir breytingu
1 : 200

SKÝRINGAR:

- DEILISKIPULAGSMÖRK
- LÓÐARMÖRK
- BYGGINGARREITUR

Deiliskipulagsbreyting þessi, sem greindarkynnt hefur verið, skv. 2. mgr. 43. gr skipulagslaga nr. 123/2010 var samþykkt í bæjarstjórn

Akraness þann _____ 2021.

Gildistaka breytingarinnar var auglýst í B-deild Stjórnartíðinda þann _____ 2021.

Al-Hönnun ehf

Stíllholt 16-18 - 300 - Akranes
Kt: 650700-2440
GSM: 862-9933 - H: 431-3445

Netfang: runolfursig@simnet.is

Verkheiti:
ARNARDALSREITUR

DEILISKIPULAGSBREYTING

Heimilisfang:
SKAGABRAUT 26

Landnúmer:	L131943	Staðgreinir:	3000-1-00085202
Hannað af:	RPS	Matshluti:	02
Teiknað af:	RPS/GIM	Mælikvarði:	As indicated
Yfirfarið af:		Dagsetning:	19.04.2021

Samþykkt: _____
Kt: 090157-2489

21-109 - - - A **001**
Verknúmer Svæði Áfangi Ábyrgð Númer Útgáfa