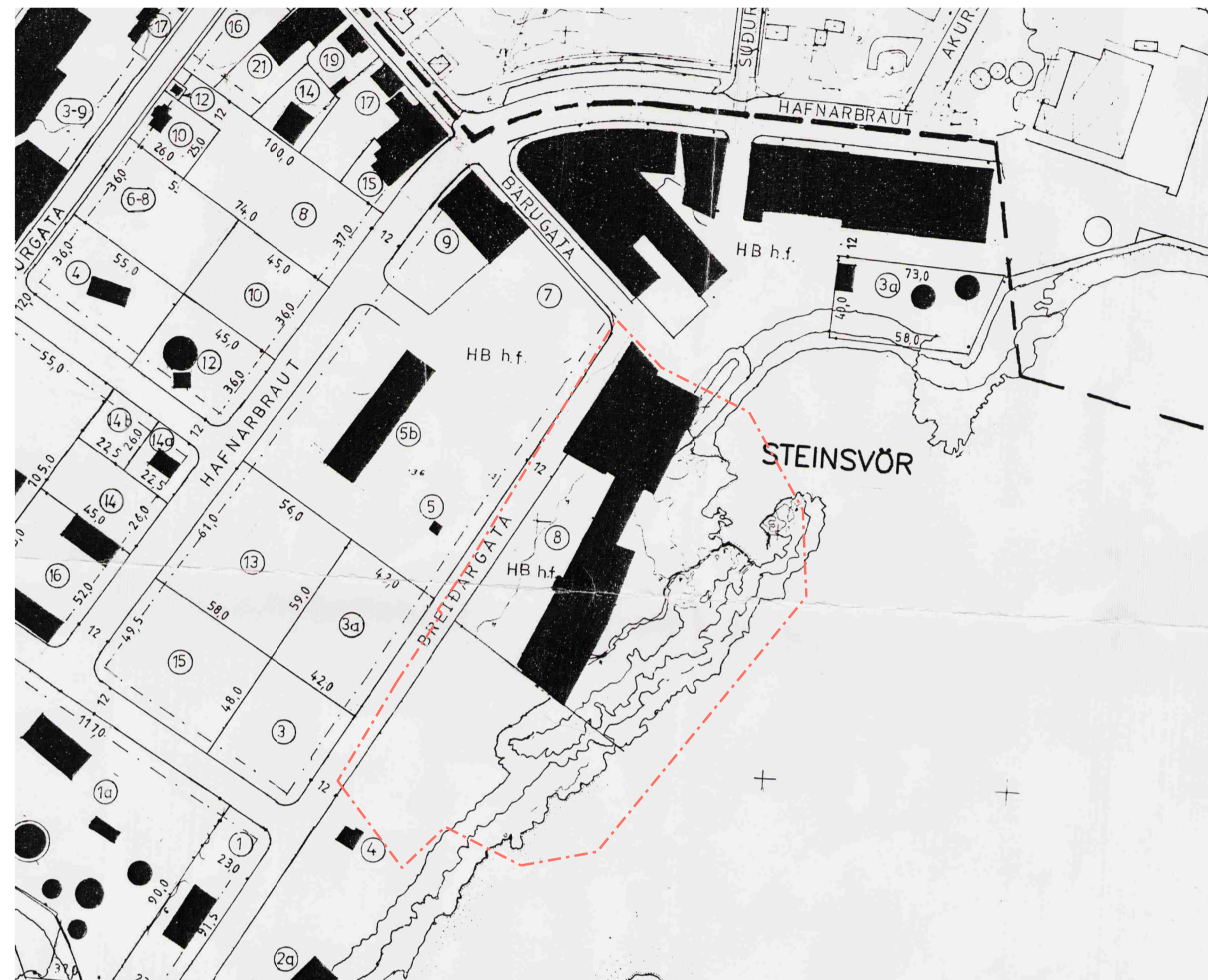


DEILISKIPULAG BREIÐARSVÆÐIS

DEILISKIPULAG BREIÐARGATA 8, 8A og 8B



HLUTI HEILDARDEILISKIPULAGS - 1:2000

Sbr. teikningu nr. 001, dags: 14.01.98, útgáfa 4
Samþykkt í bæjarstjórn Akraness, dags: 13.01.1998
Afmörkun skipulagssvæðis hefur verið bætt inn á uppráttinn



BREYTTUR HLUTI DEILISKIPULAGS - 1:2000

BREIÐARGATA 8 og 8B



GILDANDI DEILISKIPULAG - 1:2000

Sbr. teikningu nr. S110, dags: 18.2.2004
Samþykkt í bæjarstjórn Akraness, dags: 25.11.2003
Afmörkun skipulagssvæðis hefur verið bætt inn á uppráttinn

Samantekt byggingarmagns skipulagssvæðisins fyrir breytingu og eftir breytingu
Upplýsingar um núverandi stærðir lóða og mannvirkja eru úr fasteignaskrá

Landnúmer	Heimilisfang lóðar	Lóðanúmer samkvæmt gildandi deiliskipulagi	Núverandi lóðarstærð (m ²)	Mannvirki (blít stærð) (m ²)	Núverandi nýtingarhlutfall einstakra lóðar	Ný lóðarstærð (m ²)	Hámarks byggingarmagn	Hámarks nýtingarhlutfall	Hámarksbætt bygginga-áreit (m ²) (frá gólfkóta aðkomuhæð)
197239 Breiðargata	8B	8B	3.918	1.672	0,43	13.736	6.868	0,50	13
132352 Breiðargata	8A	8A	4.342			1.813			
132345 Breiðargata	8	8	9.355	2.703	0,29	5.420			
132354 Breiðargata	2	2	2.074			0			

Ath að lóðin Breiðargata 2 mælist samkvæmt lóðargrunni 2052m2 en ekki 2074m2 eins og skráð er í fasteignaskrá.
Ath að lóðin Breiðargata 8A mælist samkvæmt lóðargrunni 4315m2 en ekki 4342m2 eins og skráð er í fasteignaskrá.
Ný lóðarstærð Breiðargötu 8B er samkvæmt hnitsetningu lóðargrunni

Hnitaská lóða skipulagssvæðis	
PKT. Austur-hnit	Norður-hnit
1	X=350577.0780 Y=427055.9640
2	X=350594.0260 Y=427038.0160
3	X=350629.3440 Y=427019.8710
4	X=350621.6460 Y=427000.7820
5	X=350627.2221 Y=426944.6932
6	X=350606.5635 Y=426904.0383
7	X=350577.0909 Y=426864.7092
8	X=350558.8807 Y=426847.6829
9	X=350540.1883 Y=426842.0841
10	X=350511.3367 Y=426856.7449
11	X=350487.9480 Y=426834.5847
12	X=350464.8375 Y=426865.7901
13	X=350509.4793 Y=426937.9660
14	X=350506.2646 Y=426940.7262
15	X=350537.4250 Y=426990.4610

DEILISKIPULAGSBREYTING 2016

GREINARGERÐ

SKIPULAGSSTAÐA

Samkvæmt aðalskipulagi Akraness 2005-2017 er skipulagssvæðið skilgreint sem hafnarvæði H1 og athafnasvæði A1. Um svæði H1 segir í greinargerð aðalskipulags að þar skuli vera fjölbreytt hafnarstarfsemi, fiskvinnsla, þjónusta og önnur hafnsækin starfsemi. Á hafnarvæði H2 er gert ráð fyrir landfyllingum. Deiliskipulag hefur verið umfið fyrir hluta hafnarvæðisins. Um svæði A1 segir í greinargerð aðalskipulags að svæðið skuli nýtt fyrir hafnsæka starfsemi, sjávarútveg, fiskiðnað og annan iðnað.

Nýtingarhlutfall svæða H1, H2 og A1 er 0,5 samkvæmt gildandi aðalskipulagi. Þar er gert ráð fyrir miklum landfyllingum á hafnarvæðinu, svo nefndri Skrafatangahöfn, svæði H2. Deiliskipulagsbreytingin er í samræmi við nýtingarákvæði aðalskipulagsins og eru fyrirhugaðar landfyllingar lítil hluti landfyllingar samkvæmt gildandi aðalskipulagi og vel innan þeirra marka sem liggja fyrir í drögum að endurskoðuðu aðalskipulagi (jan. 2016). Þá geta þær staðið algjörlega sjálfstætt óháð því hvort ráðist verður í frekari fyllingar.

Í gildi er deiliskipulagsuppráttur ásamt skilmálum af Breiðarsvæði sem afmarkast af línu sem dregin er úr Lambhúsasundi eftir Bakkatúni, Vesturgötu, Barúgötu, Hafnarbraut og þaðan til sjávar um suð-austur horn lóðarinnar nr. 3a við Hafnarbraut. Stærð svæðisins er um 16 ha og segir í skilmálum að hámarksnýtingarhlutfall svæðisins skuli vera 0,5. Auk þessa heildaruppráttur hafa verið samþykktar nokkrar breytingar á deiliskipulaginu þar sem afmörkuðum minni hlutum innan heildarsvæðisins er breytt.

INNÞAK DEILISKIPULAGSBREYTINGARINNAR

HB Grandi hf. áformar að sameina og stækka starfsemi fiskþurrkunnar félagsins við Breiðargötu. Sjá skýringarmyndir 1-3 á meðfylgjandi skýringarupprátt.

Vegna þessara áforma er skilgreindur byggingarreitur fyrir fyrirhugaða viðbyggingu við núverandi húsnæði. Þessi byggingarreitur lendir á fjórum lóðum samkvæmt núgildandi skipulagi, Breiðargötu 2, 8, 8A og 8B. Lóðin 8A er í tveim hlutum sitt hvoru megin Breiðargötu. Hlutanum norðvestan við Breiðargötu er ekkert beitt enda utan afmarkaðs skipulagssvæðis. Lóðunum fjórum er breytt í tvær lóðir, Breiðargötu 8 og 8B. Hluti Breiðargötu 8 og öll lóðin Breiðargata 2 og hluti Breiðargötu 8A suðaustan meðgin Breiðargötu sameinast Breiðargötu 8B. Ytri mörkun lóðanna er jafnframt breytt.

Sérstök umhverfisskýrsla, „Umhverfisskýrsla fyrir deiliskipulag Breiðarsvæðis á Akranesi 19.01.2016“ er hluti deiliskipulagtilloðu. Þar er nánar gert grein fyrir umhverfisáhrifum tillögunnar, einkunn starfsemi fiskþurrkuninnar sem fyrirhuguð er á lóðinni. Vegna nánari umhverfisáhrif starfseminnar vísast til umhverfisskýrslunnar.

Tillagan gerir ráð fyrir að bætt verði í grjótvarnargarð sunnan og suðaustan fyrirhugaðs byggingarsvæðis og landfylling gerð m.a. til að verja bygginguna fyrir ágangi sjávar. Landfylling verður um 0,4 ha og er í samræmi við gildandi aðalskipulag. Ekki þarf að meta umhverfisáhrif fyllingarinnar og sjónvargarðanna þar sem þær eru langt undir þeim mörkunum sem meta skal skv. lögum um mat á umhverfisáhrifum framkvæmda.

Óheimilt er að veita byggingarleyfi fyrir áfanga 2 nema tekist hafi að tryggja viðunandi grenndaráhrif áfanga 1 í samræmi við umfjöllun þar um meðfylgjandi umhverfisskýrslu og sýnt verði fram á með fullnægjandi hætti að grenndaráhrif, einkum vegna lyktar, versni ekki við byggingu áfanga 2.

Breiðargata 8 er samkvæmt samþykktri deiliskipulagsbreytingu með lóðarnúmerið Breiðargata 10. Í breytingartillögu er haldið í upprunalegt lóðarnúmer eða Breiðargata 8, enda er það í samræmi við fasteignaskrá.

Vanda skal til hönnunarbygginga á svæðinu þannig að þær verði bæjarprýði hvort heldur sem er séð frá landi eða sjá.

STÆRD OG KVÆÐIR Á LÓÐUM:

Lóðir eru hnitsettar á skipulagsupprátt. Á lóðablóðum munu þó koma fram nákvæmar stærðir og málsetningar lóða og byggingarretta, hæðarlega eftir því sem við á, ásamt kvóðum vegna aksturleiða og lagna. Áskilin er réttur til að breyta lóðarmörkunum lítilsháttar á útgefnum lóðablóðum þ.m.t. hnitsetningu.

BREYTINGAR Á SKIPULAGI OG SKILMÁLUM, SAMANTEKT

Gerð er grein fyrir breyttum og nýjum skilmálum hér að neðan. Að öðru leyti gilda áður samþykktir skilmálar fyrir svæðið, sem samþykktir voru í bæjarstjórn Akraness, dags: 13.01.1998, með síðari breytingum.

Vegna breytinga á lóðunum Breiðargötu 8 og 8B til suðausturs er gert ráð fyrir landfyllingu og sjónvargarði. Fylling þessi er innan marka fyrirhugaðrar landfyllingar í aðalskipulagi. Áætlað flatarmál landfyllingar er ca. 4000 m². Sjá skýringarmynd 5.

Í gildandi skilmálum fyrir svæðið gr. 9 segir að bilastæði á hverri lóð skulu vera þannig að eitt stæði sé fyrir hverja 50 m² í iðnaðarhúsi. Ekki er þarf á þeim fjölda bilastæða sem eldri skilmálar gera ráð fyrir. Fjöldi starfsmanna verður að hámarki 30 og áraunhaft er að áætla að hver og einn starfsmaður komi til vinnu einn í bil. 30 stæðu duga því vel til að þjónusta starfsmanna, bæði starfsmenn og gesti.

BREYTINGAR Á SKIPULAGSUPPRÁTTI

- Breytingar á lóðarmörkunum:
 - Lóðarmörkun Breiðargötu 8 breytt þannig að hún minnkar í austri og suðurhluti sameinast Breiðargötu 8B
 - Ný stærð lóðar Breiðargötu 8 verður 5.420 m², en var 9.355 m².
 - Hluti Breiðargötu 8A sem er suðaustan megin Breiðargötu er sameinaður Breiðargötu 8B.
 - Ný stærð Breiðargötu 8A verður 1813 m².
 - Lóðin Breiðargata 2 lögð niður og sameinuð Breiðargötu 8B og verður því ekki lengur til.
 - Lóðarmörkun Breiðargötu 8B breytt þannig að hún stækkar til suðurs og austurs.
 - Ný stærð lóðar Breiðargötu 8B verður 13.736 m², en var 3.918 m².
 - Alls stækka lóðirnar á svæðinu um 1.307 m².
- Byggingarreitur að Breiðargötu 8B er stækkaður.
- Sýnd er landfylling og sjónvargarður á austurjaðri svæðisins.
- Tákn um bilastæðafjölda á lóð 8B.
- Breytt framsetning, sjá skýringar.

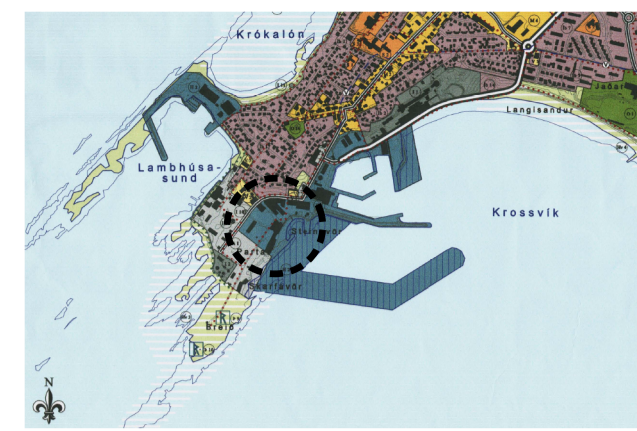
BREYTINGAR Á GREINARGERÐ/SKILMÁLUM

Breiðargata 8B, sérákvæði

- Hámarksbætt bygginga: 13m miðað við gólfkóta aðkomuhæðar.
- Hámarksbyggingarmagn: 6868 m³
- Bilastæði fyrir Breiðargötu 8B skulu vera 30.

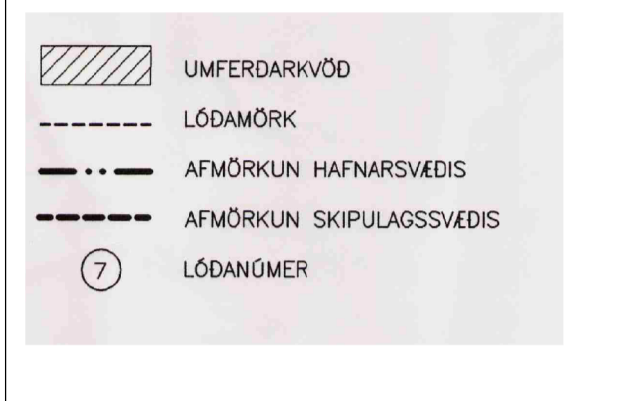
Breiðargata 8 og 8B, sérákvæði

- Heimilt er að hláða grjótvargarð og gera allt að 4.000 m² landfyllingu suðaustan fyrirhugaðs mannvirkis þannig að viðunandi grundun náist auk varnar gegn ágangi og landbroti sjávar.

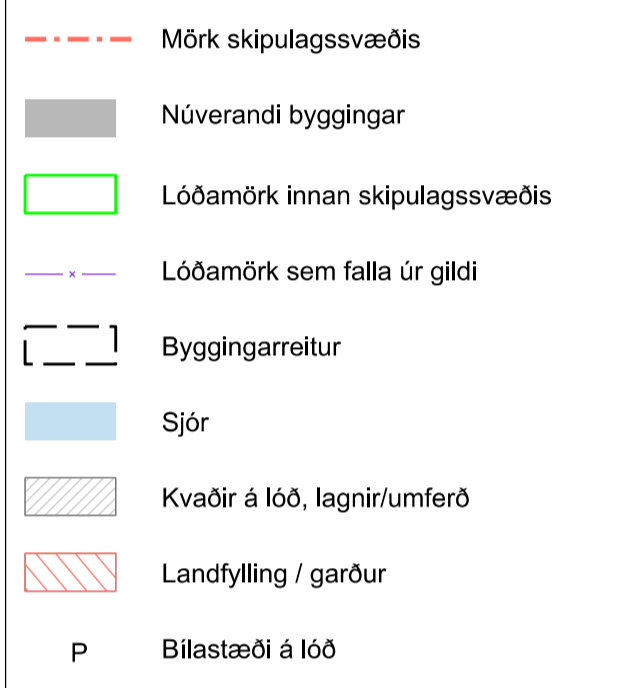


HLUTI AÐALSKIPULAGS AKRANESS 2005-2017

SKÝRINGAR, gildandi skipulag



SKÝRINGAR, breytt skipulag



Deiliskipulagsbreyting þessi sem fengið hefur meðferð í samræmi við ákvæði 1. mgr. 43. gr. Skipulagala nr. 123/2010 var samþykkt

Í _____ þann _____ og
 í _____ þann _____
 Tillagan var auglýst frá _____ með athugasemdafrest til _____
 Auglýsing um gldistöku deiliskipulagsbreytingarinnar var birt í B-eldi Sjómartíðinda þann _____

ASK ARKITEKTAR EHF.
 GÖRUGÖTU 9 101 REYKJALÁUK
 SM 515 0300 FAX 515 0319
 www.ask.is



VERKEFNI
BREIÐARGATA 300 AKRANESI

TEKINGUVERUR
SKIPULAGSUPPRÁTTUR
 HEITINGARVERUR
DEILISKIPULAGSBREYTING
BREIÐARGATA 8, 8A og 8B

SKILMÁL
 MÁL 1:1
 MANNMÁL 1:2000

TEKINGUVERUR
 TERNMÁL 01
 VÉRFR. 19.01.2016

VERUR NÚM.
 1402

ÁRDEYNINGU- NÚMÉR
 05-02

ÚTGÁFA